



Informe No. 029-DGRE-CNE-2012

Quito, 28 de marzo de 2012

INFORME DE COMISIÓN DE SERVICIOS	
PARA:	Ec. Marcelo Fiallos
CARGO:	DIRECTOR FINANCIERO
DE:	Ing. Francis Baquero T.
CARGO:	Asesor Electoral
ASUNTO:	Coordinación para el Levantamiento de información para el catastro de recintos electorales, para la zonificación urbana de los cantones de Manta y Portoviejo y conformación de equipos y brigadas de trabajo en la Provincia de Manabí.
FECHA:	28 de marzo de 2012
ANTECEDENTES	
<p>Una vez que ha sido aprobado el Calendario Electoral para las Elecciones Generales Año 2013, me traslade a la Provincia de Manabí para la coordinación y levantamiento de información para el catastro de recintos electorales, mapeo y georreferenciación de zonas electorales en Manta y Portoviejo. Trabajo que serviría para la zonificación urbana.</p> <p>Así mismo se mantuvo una reunión de trabajo con funcionarios de la Dirección de Planeamiento Urbano del Municipio de Manta .</p>	
MOVILIZACIÓN	
La movilización fue vía aérea "TAME" ruta (Quito-Manta) (Manta-Quito).	

 **CONSEJO NACIONAL ELECTORAL**
DIPARTAMENTO DE CONTROL Y REGISTRO
CNE CONTROL INGRESO DE DOCUMENTOS
FECHA: 02-04-2012 HORA: 15:00
RECIBIDO POR: CHP

JUSTIFICATIVOS
- Certificado entregado por la Delegación Provincial de Manabí - Adjunto Boleto Electrónico Nro.2692130074910 y Pases a Bordo
NOMBRE Y FIRMA DEL SERVIDOR/A CNE
 Ing. Francis Baquero T. CC.170563145-3

VISTO BUENO



Ing. Miguel Jarrín Jarrín
DIRECTOR DE GEOGRAFÍA Y REGISTRO ELECTORAL





Ing. Pedro Sánchez Macías, **DIRECTOR (e) DEL CONSEJO NACIONAL ELECTORAL, DELEGACIÓN PROVINCIAL DE MANABÍ.**

CERTIFICA:

Que el Señor Ing. FRANCIS DAVID BAQUERO TENESACA, portador de la cédula de ciudadanía N° 170563145-3, Asesor Electoral del departamento de la Dirección de Geografía y Registro Electoral del H. Consejo Nacional Electoral, concurrió a éste Organismo, los días Lunes 13, martes 14 y miércoles 15 de marzo del 2012, con la finalidad de realizar la zonificación urbana de los Cantones Portoviejo y Manta de la Provincia de Manabí.

Portoviejo, 15 de marzo del 2012



Ing. Pedro Sánchez Macías
DIRECTOR (E)
DELEGACIÓN PROVINCIAL ELECTORAL DE MANABÍ

ACTIVIDADES POR DÍA

Martes 13 de marzo de 2012

Viajé vía aérea desde la ciudad de Quito a la ciudad de Manta. Posteriormente nos dirigimos a la Delegación Provincial de Manabí donde mantuvimos una reunión de trabajo con el señor Director Pedro Sánchez y el personal que conformaban las brigadas de trabajo en campo para el levantamiento de las zonas previamente delimitadas y georreferenciadas en el mapa de los cantones de Manta y Portoviejo. Además se realizó el levantamiento de fichas de recintos.

Miércoles 14 de marzo de 2012

Una vez realizado este análisis y mapeado nos dirigimos a los lugares del cantón Portoviejo para visitar los distintos establecimientos educativos y levantar la respectiva ficha de levantamiento de información para el catastro de recintos electorales. (Trabajo de campo).

En el recorrido por todo el Cantón de Portoviejo se delimitaron 9 zonas electorales, las que servirán para desconcentrar los electores, de acuerdo a procedimiento para la creación de nuevas zonas electorales. Se pernocto en la ciudad de Portoviejo.

Jueves 15 de marzo de 2012

Después viajamos a la ciudad de Manta, en donde se mantuvo una reunión de trabajo con Arq, Jeaneth Cedeño, Magister Raúl Trampuz Director de Educación y Cultura Municipal, con quienes programamos otra brigada de trabajo, para el respectivo levantamiento y delimitación de las zonas electorales. Se pernocto en Portoviejo.

En el recorrido por todo el Cantón de Manta se delimitaron 16 zonas electorales, las que servirán para desconcentrar los electores, de acuerdo a procedimiento para la creación de nuevas zonas electorales.

Después nos dirigimos al aeropuerto donde teníamos el vuelo a las 19:15